Promenade de la Bièvre

Durée : 2 h

Difficulté : Facile

Arrondissements : 13e et 5e

Longueur : 5,8 km

Voici la première promenade de « Paris en photos » ! Elle suit le parcours de la Bièvre, une petite rivière dont on reparlera en détail pendant le parcours.

J'ai fait cette promenade en novembre, et pris les photos à cette occasion. Je me suis appuyée pour le parcours sur une carte que j'ai trouvé sur Google Maps qui indique le lit de cette ancienne rivière.

J'ai bien aimé faire ce parcours, et j'espère qu'il vous plaira aussi !

Allons, trève de blabla... en route ! La carte du parcours se trouve en fin de ce document.

- Qu'est-ce que la Bièvre ?

  La Bièvre est une rivière longue de 40km environ qui prend sa source à Guyancourt, dans le département des Yvelines (78) et qui se jetait autrefois dans la Seine. La partie qui traversait le 13e et le 5e arrondissements de Paris a été totalement recouverte depuis 1912 (les travaux ont quand même débuté en 1828 !) et se jette dans les égouts de la ville.

  La Bièvre tire son nom du latin « ***biber*** » qui a donné "Bièvre", ancien nom du Castor (*Beaver* en anglais).

  Tout au long du tracé, des médaillons ont été placés sur les trottoirs par l'architecte urbaniste Benoît Jullien et le bureau d'études AEP Normand, qui rappellent par où passait la rivière.

- Point de départ

  Le point de départ de la promenade se situe au cœur du parc Kellerman, à l'extrême sud de Paris dans le 13ème arrondissement. Contrairement au reste du parcours, je n'ai pas trouvé dans le parc les indications sur le cheminement de l'ancien lit de la Bièvre.

  Pour aller au parc, allez à la station Porte d'Italie (tram T3, métro ligne 7) ou Poterne des Peupliers (tram T3).



Le parc est très agréable : on peut y voir plusieurs bassins, des escaliers en pierre. Cachées au fond du parc, derrière un mur de pierre, il y a même une série de ruches d'abeilles.

Le parc se situe entre le périphérique et le boulevard Kellerman mais autrefois, il faisait partie de la ville de Gentilly, tout comme le cimetière limitrophe. En effet, les limites de Paris se sont étendues au cours des siècles : ainsi, des parties de Gentilly, une ville qui était alors quatre fois plus étendue que de nos jours, ont été annexées à Paris.

Sortez du parc par la rue Max Jacob et dirigez-vous vers la Poterne des Peupliers, en prenant la rue du même nom. Remontez la rue, qui s'appelle maintenant rue des Peupliers, vers la place de l'Abbé Hénocque. Vous êtes maintenant au cœur du quartier du Moulin des Prés.

- Moulin des Prés
  - Historique / ancien Gentilly

Le quartier du "Moulin des Prés" est délimité à peu près par les rues de Tolbiac, Brillat-Savarin, le boulevard Kellerman et l'avenue d'Italie. Joli nom, non ? Il évoque bien sûr le moulin que l'on pouvait trouver à cet endroit, alimenté par le bras vif de la Bièvre !

Un petit mot encore sur l'histoire de la Bièvre : on distingue le parcours du bras vif (le cours d'eau dérivé, qui alimentait les différents moulins de Paris) et le bras mort (le cours d'eau originel). Malgré les travaux de dérivations, la Bièvre n'avait pas un débit très fort, en raison d'une pente très douce.

Aujourd'hui, on peut suivre le parcours de l'un ou de l'autre bras. J'ai suivi les deux, selon mes envies (et le hasard un peu aussi ;-)).

Le quartier doit donc son nom à un moulin qui se trouvait à cet emplacement, depuis le XVIe siècle. Il a été détruit au XIXe siècle. Une plaque rappelle son emplacement.

- Rues à ne pas manquer

Profitez de votre passage dans le quartier pour explorer les mignonnes rues autour de la place de l'Abbé Hénoque. C'est une véritable ambiance de quartier qu'on peut humer ici. Vous découvrirez par exemple les jolies maisons de la rue du Dr Leray, la rue Damesme, et bien sûr la rue du Moulin des Prés.

Prenez la rue Henri Pape à l'est de la place de l'Abbé Hénoque et remontez-la jusqu'au croisement de la rue du Moulin. Au croisement se trouve la plaque rappelant l'emplacement du moulin.

Remontez la rue du Moulin des Prés vers la gauche jusqu'à la rue de Tolbiac. Descendez la rue de Tolbiac sur la gauche. Ici, on ne suit plus exactement le lit de la Bièvre et pour cause : il passe sous des immeubles ! Continuons donc tout droit, tout en guettant les plaques en bronze par terre, jusqu'à l'église Sainte-Anne, à l'angle de la rue Bobillot.

Cette église dans le style romano-byzantin a été construite de 1894 à 1912. Son financement a été en partie assuré par un couple de chocolatiers qui possédait une usine dans le 13e arrondissement (rue de la Vistule), ce qui lui valut son surnom de « façade chocolat ». Les 2 tours, hautes de 55 mètres, ont même été baptisées « Jules et Honorine », du nom des généreux donateurs !



Un nouveau médaillon vous indiquera la marche à suivre : le long de la rue Bobillot, en direction du sud.

Vous pouvez maintenant choisir de descendre la rue jusqu'à la place de Rungis et remonter par les rues Boussingault et Vergniaud, le long du bras vif de la Bièvre. Vous pouvez également prendre la rue Brillat-Savarin, pour suivre le bras mort. Cette rue serpente le long du tracé précis de la rivière, à en juger par sa courbure bien visible sur la carte.

Pendant ma promenade-test, j'ai préféré couper par la rue de la Colonie. Si vous empruntez le même chemin, vous tomberez sur quelques jolis graffitis et quelques bâtiments étonnants, aux architectures très différents !

Remontez la rue Vergniaud vers le nord.

Parallèlement à cette rue, la rue de la Glacière court. Ici se situait autrefois des mares et des étangs formés par la Bièvre. En hiver, ils gelaient et servaient de réserve de glace pour l'été (après avoir été entreposés dans des puits réfrigérants à Montsouris).

Dans les 2 cas, retraversez la rue de Tolbiac : vous voilà maintenant dans le quartier de la Butte aux Cailles.

- La Butte aux Cailles

Ce quartier est très prisé des Parisiens pour son aspect de petit quartier ancien avec des rues pavées, des maisons de ville, et ses restaurants et ses bars pas (trop) chers. Jusqu'en 1860, il appartenait à la commune de Gentilly, tout comme le quartier du Moulin des Prés que vous venez de traverser.

Vous n'en verrez pas les rues principales en suivant cette promenade, mais bien sûr vous pouvez faire un crochet hors du parcours de la promenade de la Bièvre. Les rues à voir : la rue de la Butte-aux-Cailles, la rue des Cinq-Diamants.

Le parcours, lui, continue par ici :

Continuez dans la rue Vergniaud, en direction du nord.

A mi-chemin, ne manquez pas de faire quelques pas dans la rue Daviel perpendiculaire à la rue Vergniaud. Cette rue que l'on appelle « La petite Alsace » donne accès à un ensemble de maisons à colombages (qui sont bleu clair !), organisées autour d'une cour privative. Normalement, on ne peut pas entrer pour admirer les mignonnes maisons mais si vous avez de la chance, vous croiserez peut-être un riverain qui voudra bien vous ouvrir la porte...

En face de cette grille se trouve la voie appelée « villa Daviel ». C'est un cul-de-sac, mais promenez-vous y quelques instants pour flairer un air de pur tranquillité parisienne, comme on n'en trouve que rarement !

A l'endroit où la rue Daviel croise la rue Vergniaud se trouve un temple antoiniste. Regardez-le bien car il n'y a que 32 lieux de ce culte tout neuf (il a été fondé en 1910) en France, dont 2 autres à Paris.

Gardez également l'œil ouvert pour dénicher les graffitis de Miss Tic. Cette artiste décore les rues du 13e arrondissement avec ses œuvres et ses bons mots réalisés au pochoir. Ils apparaissent au gré de ses envies, donc vous en trouverez peut-être certaines que je n'ai pas vues !

Traversez le boulevard Auguste Blanqui au niveau des bureaux du quotidien Le Monde.

Profitez-en pour admirer la belle verrière de l'immeuble, illustrée par le célèbre caricaturiste Plantu.

Empruntez le boulevard Auguste Blanqui vers l'est, et tournez sur la gauche dans la rue de Croulebarbe.

- Les Gobelins
    - Rue de Croulebarbe

Vous voilà arrivé dans le quartier des Gobelins. La rue de Croulebarbe suit assez exactement le cours de la Bièvre (bras vif), comme on peut le voir en regardant la courbe sinueuse que dessine cette rue sur le plan de Paris. Vous pouvez profiter du joli petit parc Le Gall pour vous asseoir dans la verdure et vous reposer un peu, avant de reprendre la promenade. A l'entrée du parc, côté sud, vous trouverez une nouvelle plaque signalant l'emplacement du Moulin de Croulebarbe.

Tout le long du parc guettez les petites plaques rondes sur le trottoir de gauche : il y en a une foule ! Vous arriverez devant un bâtiment à l'allure austère, sur l'entrée duquel est indiqué : Mobilier National. Il est donc temps de faire une petite pause « Histoire ».

- Le Mobilier National

En effet, c'est dans ce quartier que la prestigieuse Manufacture des Gobelins a été construite. Historiquement, ce quartier est celui des teinturiers, des tanneurs et autres métiers qui nécessitent d'abondants volumes d'eau. La tapisserie des Gobelins, fondée en 1667 par Colbert, doit son nom au teinturier champenois Jehan Gobelin, installé sur les rives de la Bièvre en 1447, et patriarche d'une longue lignée de teinturiers.

Vous pouvez visiter la Manufacture des Gobelins et admirer de magnifiques tapisseries dans l'exposition permanente. La manufacture est aujourd'hui encore en activité. Le Mobilier national est la structure mère des Gobelins et a pour mission de meubler et restaurer les objets de décoration des bâtiments officiels de la République.

La rue Croulebarbe s'appelle à partir d'ici rue Berbier du Mets. Avancez toujours tout droit, le long de cette rue.

Vous pourrez voir cette belle série de graffitis sur le mur en face du Mobilier national. Il s'agit d'une des œuvres du collectif d'artistes « Lézarts ». Le collectif propose d'ailleurs chaque année de découvrir la Bièvre lors d'une journée 'portes ouvertes'.

En longeant la rue, ne manquez pas ce curieux arrondi : il s'agit du chevet de la chapelle des Gobelins, qui dépasse jusque dans la rue !

- Dame Blanche

Faites un petit détour en prenant la rue Gustave Geoffroy sur la droite.

Dans cette petite rue, jetez un œil au bâtiment sur votre gauche : il s'agit de l'îlot de la Reine Blanche. Vous y découvrirez un petit ensemble d'habitations parmi les plus anciennes de Paris. L'îlot était la propriété de la Manufacture des Gobelins. La légende veut qu'à cet emplacement la fille de Saint Louis, Blanche, y fit construire un hôtel dans lequel elle habita.

Revenez vers la rue Berbier du Mets en empruntant la rue des Gobelins sur votre gauche. Traversez le boulevard Arago.

Profitez-en pour jeter un œil sur la façade du Temple de Port-Royal, qui se trouve sur le boulevard.



Descendez le boulevard Arago vers l'ouest, pour prendre la rue Pascal sur la droite, un peu plus loin, traversez le boulevard de Port-Royal, reprenez la rue Pascal, puis ensuite la rue de Valence, sur la droite.

[Remarque : je n'ai pas repéré de signe particulier concernant la Bièvre dans ce secteur. N'hésitez donc pas à emprunter un autre chemin si vous en avez envie, et peut-être avoir plus de chance que moi !]

Vous arrivez sur le croisement du boulevard des Gobelins avec les rues Monge, Claude Bernard et rue du Fer à Moulin.

Une plaque au sol sur le trottoir de l'avenue des Gobelins où vous débouchez, vous rappelle l'emplacement du Moulin Saint-Marcel.

- Jardin des Plantes
    - Eglise Monge

Traversez la mini-place pour emprunter la rue du Fer à Moulin.

Son nom l'indique, vous êtes sur la bonne route... On ne peut pas en dire autant pour moi-même, qui suis passée par la rue Censier lors de ma promenade-test. Au niveau du

croisement avec la rue Santeuil, vous trouverez un nouveau témoignage : une nouvelle plaque de bronze vissée dans le sol !

La Bièvre passait ici sous les bâtiments modernes. Pas moyen de suivre le cours du lit autrement que par des rues proches.

- La Grande Mosquée de Paris

Continuez jusqu'à la rue Geoffroy Saint-Hilaire que vous prendrez vers la gauche.

Si vous continuez tout droit dans cette rue, vous découvrirez la Grande Mosquée de Paris. Il s'agit de la plus grande mosquée de Paris, et c'est également la première mosquée construite en France, puisqu'elle a été inaugurée en 1926 !

Vous pourrez vous restaurer ou prendre le thé au salon de thé de la Mosquée ou encore vous relaxer dans le hammam. :) Ou allez simplement faire le tour des jardins : ils sont ouverts aux touristes.

A partir d'ici, on ne peut plus vraiment suivre l'ancien lit de la Bièvre, qui passe sous des habitations modernes. Le dernier méandre de la rivière passe sous la rue Nicolas Houël qui est en fait aujourd'hui une impasse débouchant sur le boulevard de l'Hôpital.

Ce qui s'en rapprocherait le plus du côté où vous vous trouvez serait la rue Buffon qui débouche au final sur la Seine. Mais je vous conseille plutôt de terminer la promenade en traversant le Jardin des Plantes.

Entrez dans le Jardin par la porte donnant sur la rue Geoffroy Saint-Hilaire.

- Jardin des Plantes

Le Jardin des Plantes a été ouvert au public en 1640, rien que ça ! Vous y trouverez par exemple une ménagerie particulièrement ancienne. Créée en 1793, elle est le 2e plus ancien parc zoologique au monde. Anecdote à ne pas raconter aux végétariens : pendant la Commune de Paris (1870-1871), les Parisiens affamés ont mangé les animaux...

Dans le jardin il y a aussi : une butte avec un labyrinthe à gravir, un jardin botanique et le Muséum d'histoire naturelle abritant entre autres la fameuse Galerie de l'Evolution (avec un mammouth empaillé) et la Galerie de Paléontologie. L'accès au Jardin est gratuite, n'hésitez pas !

- Fin de la promenade

La Bièvre se jetait dans la Seine sous le pont du métro reliant la Gare d'Austerlitz à la Gare de Lyon.

Vous voilà arrivés au bout de la promenade. De nombreux projets sont en cours pour mieux faire connaître la Bièvre et son histoire. Vous en entendrez encore parler, c'est sûr !

J'espère que vous avez apprécié la balade. N'hésitez pas à m'envoyer vos photos et à donner votre appréciation de la promenade, par exemple ici :

Mon blog sur Paris : Paris en photos

La promenade (et d'autres) sur mon site en anglais : Walking in Paris

La carte complète de la promenade sur Google Maps : Promenade de la Bièvre

Le parcours de la Promenade de la Bièvre

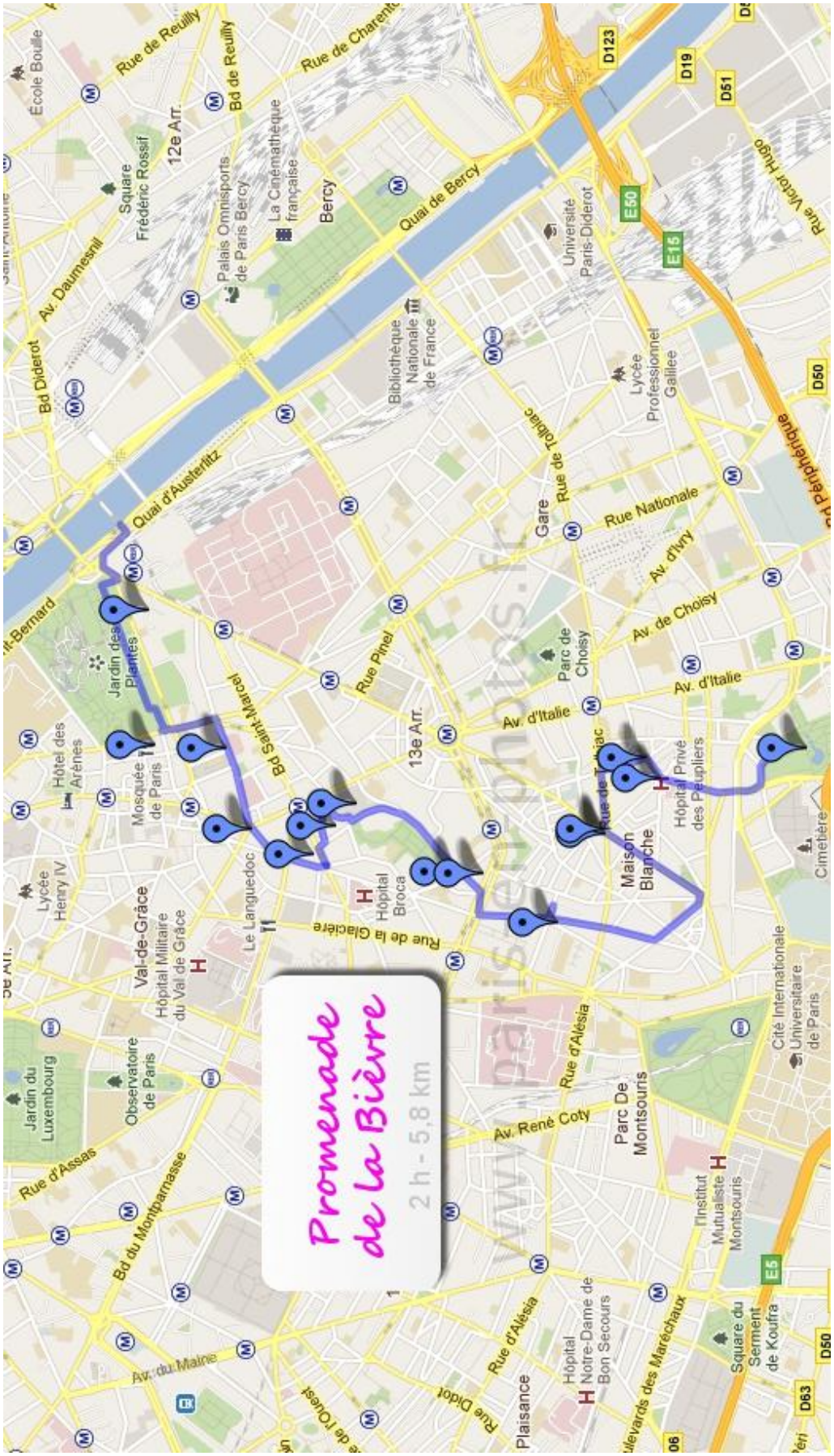

Partie 1 - Promenade de la Bièvre

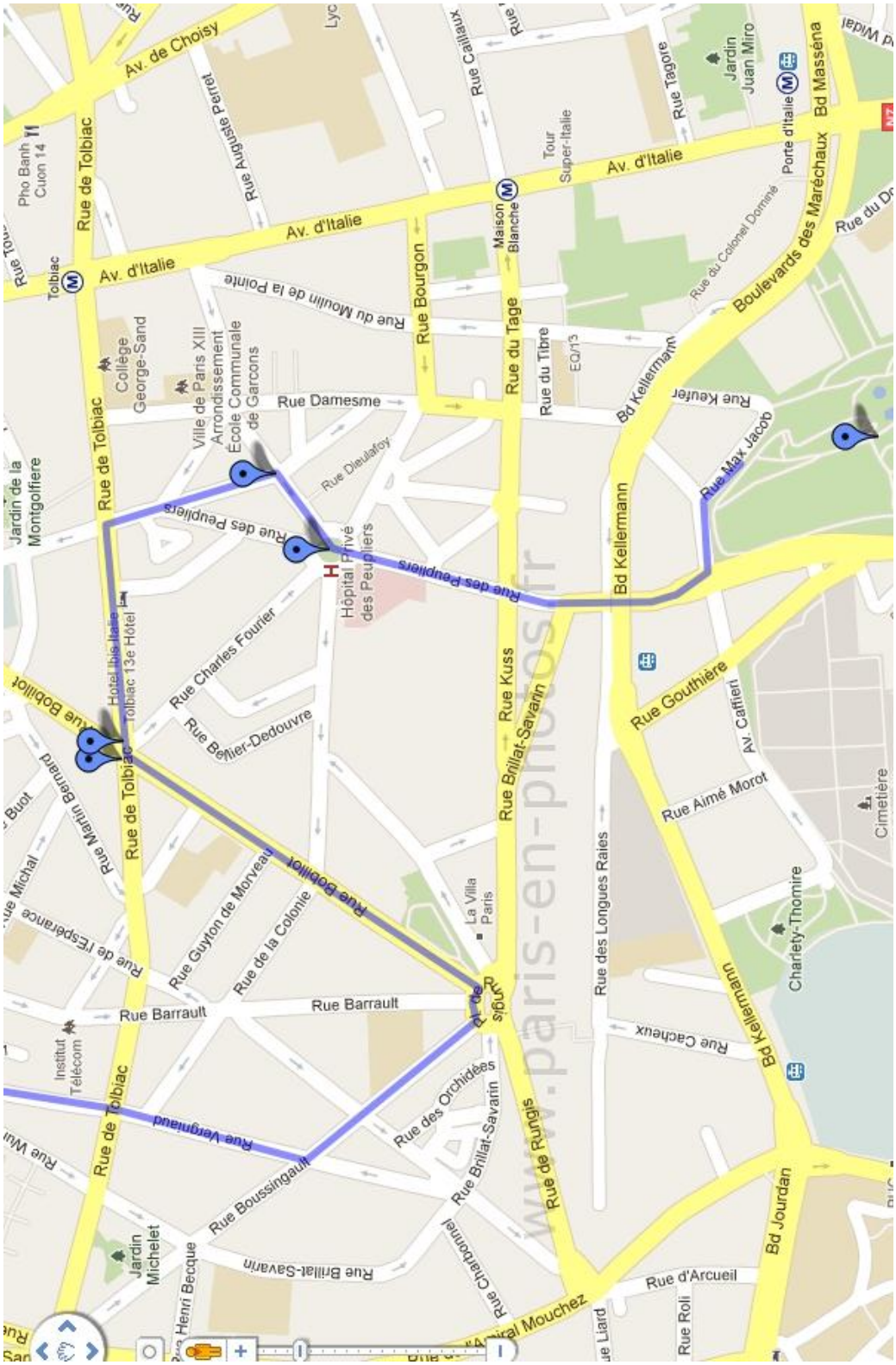

Partie 2 - Promenade de la Bièvre

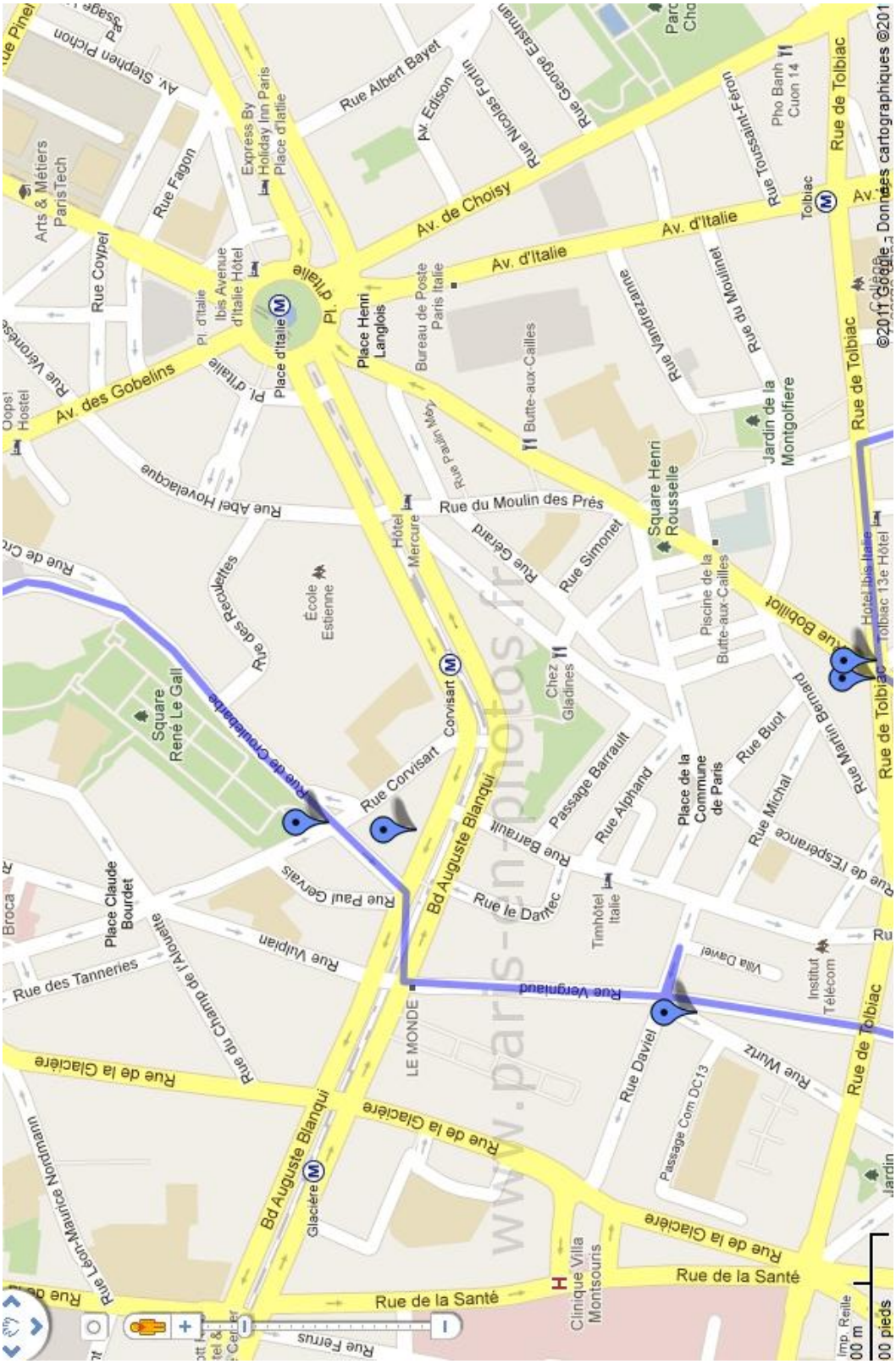

Partie 3 - Promenade de la Bièvre

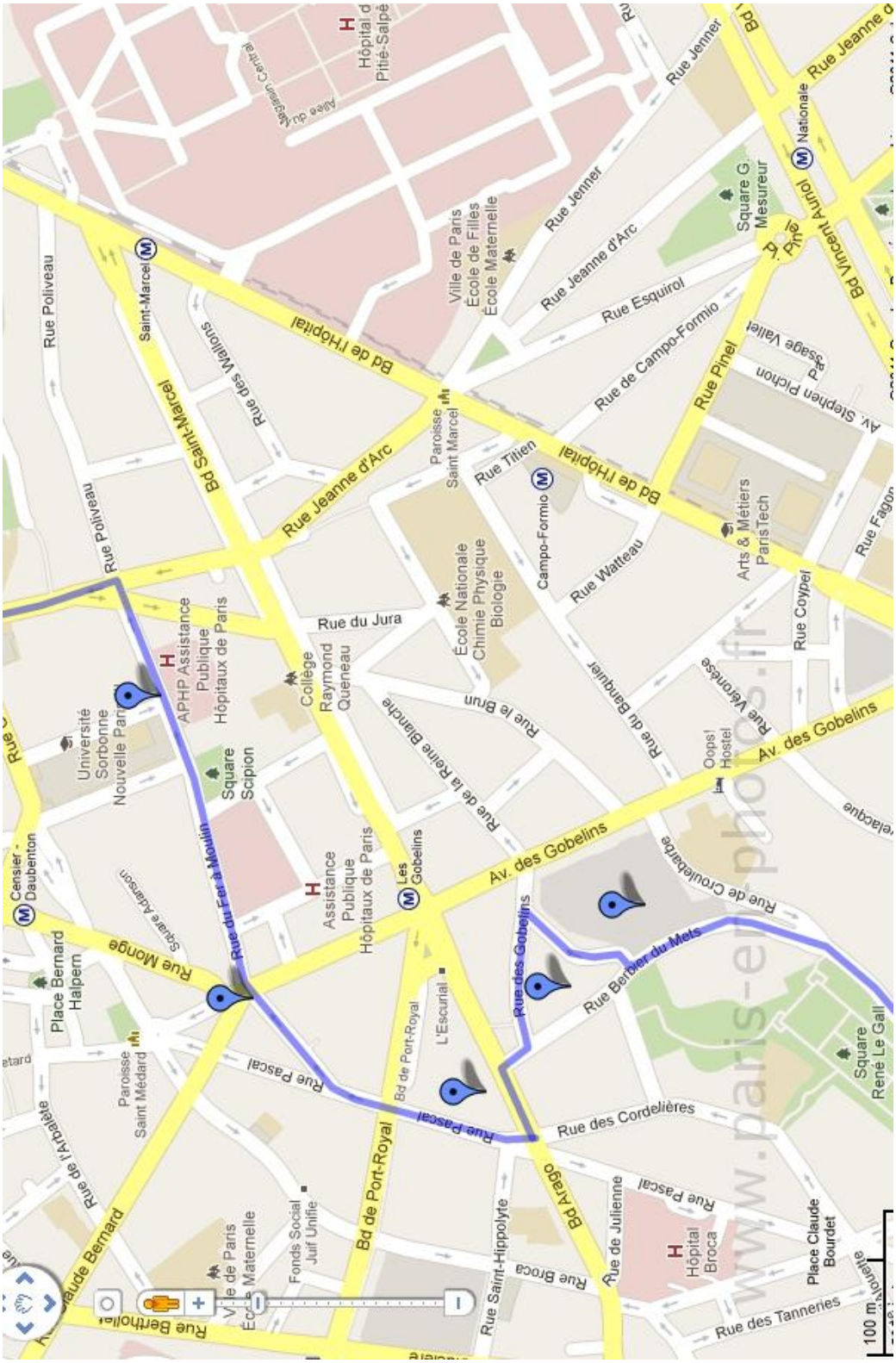

Partie 4 - Promenade de la Bièvre